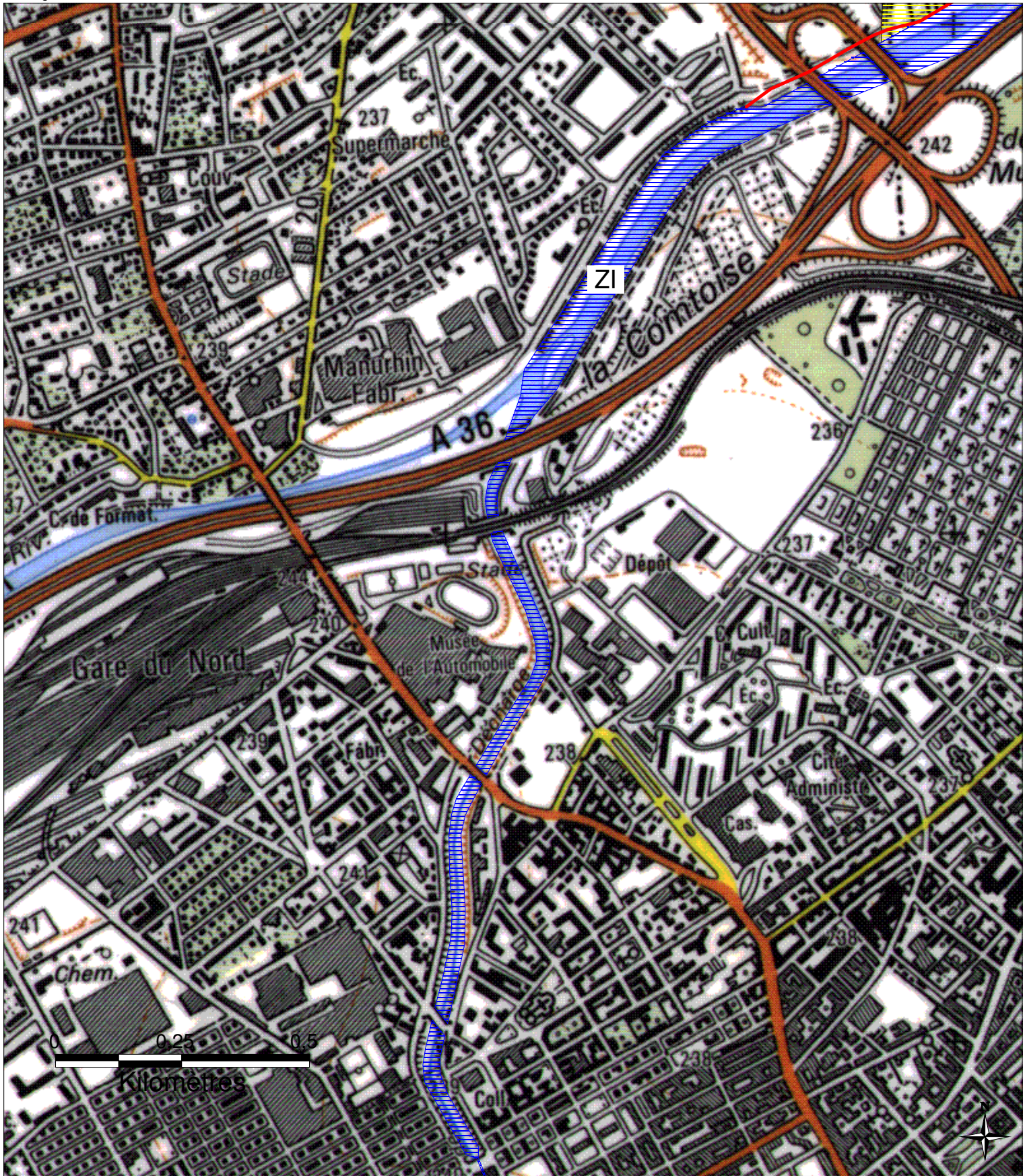








# ZONES INONDABLES DANS LE DEPARTEMENT DU HAUT-RHIN

## Commune de MULHOUSE - 2/2

PPRI de l'ill approuvé par arrêté préfectoral du 27 décembre 2006

Préfecture du Haut-Rhin  
Direction Départementale  
de l'Agriculture et de la Forêt



-  ZI - Zone inondable par débordement en cas de crue centennale, inconstructible
-  ZIF - Zone inondable par débordement en cas de crue centennale, à risque modéré, pouvant être ouverte à l'urbanisation
-  ZR - Zone inondable en cas de rupture de digue, à risque élevé, inconstructible
-  ZRF - Zone inondable en cas de rupture de digue, à risque modéré, pouvant être ouverte à l'urbanisation
-  Cote de plus hautes eaux prévisibles en cas d'inondation, en conditions de crue centennale (en mètres NGF)
-  Digue

1/10 000

Décembre 2006